BRASIL - DENSIDADE POPULACIONAL

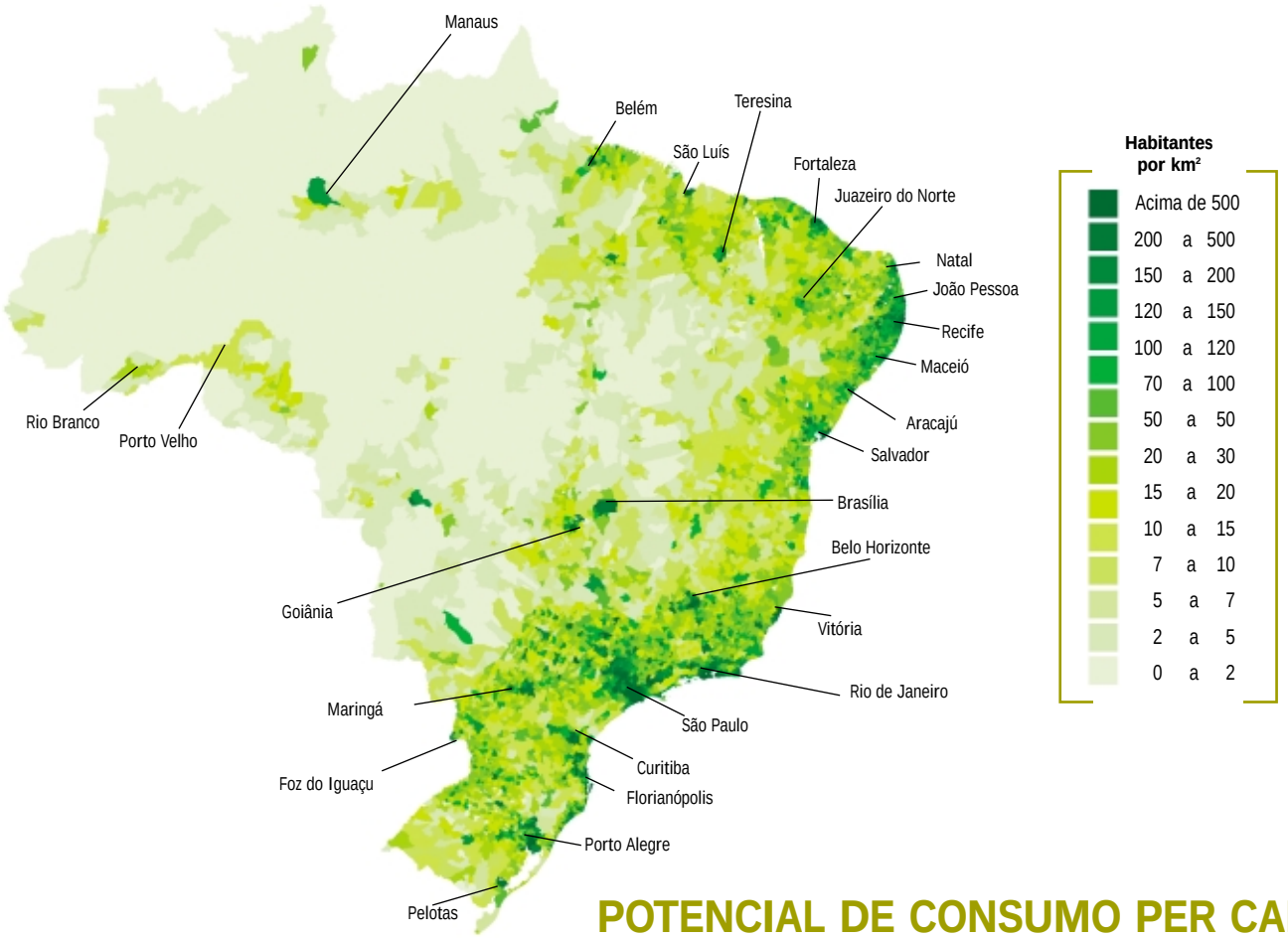

POTENCIAL DE CONSUMO PER CAPITA

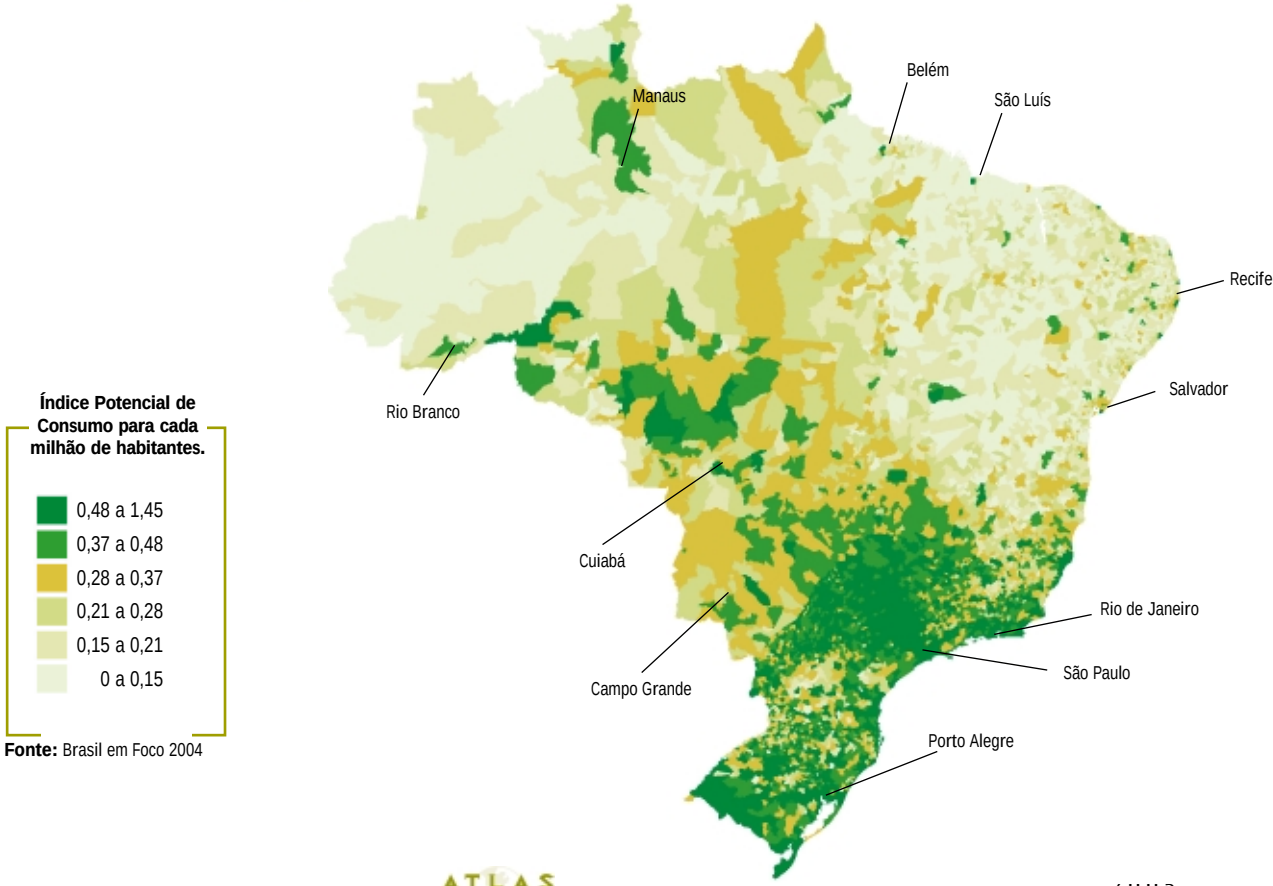

Fonte: Brasil em Foco 2004

RANKING - DENSIDADE POPULACIONAL

	MUNICÍPIO (UF)	HABITANTES / KM² (1)	POPULAÇÃO (1)	DOMICÍLIOS (1)	IPC PER CAPITA (2)	TELEDENSIDADE (3)
1	São João de Meriti (RJ)	13.144	459.082	140.988	0,57	25,26
2	Diadema (SP)	12.286	378.112	108.097	0,68	28,94
3	Osasco (SP)	10.560	686.872	197.338	0,79	35,93
4	Carapicuíba (SP)	10.550	369.391	101.873	0,65	29,52
5	Taboão da Serra (SP)	10.395	212.933	58.889	0,71	30,55
6	Olinda (PE)	9.926	378.654	100.740	0,53	16,35
7	São Caetano do Sul (SP)	8.820	136.358	43.744	1,35	58,43
8	Salvador (BA)	7.954	2.591.361	723.782	0,61	48,26
9	Nilópolis (RJ)	7.892	151.929	46.914	0,66	31,01
10	Fortaleza (CE)	7.309	2.293.027	585.719	0,55	41,89
11	São Paulo (SP)	7.036	10.753.758	3.196.631	1,03	59,03
12	Belo Horizonte (MG)	7.008	2.327.092	688.633	0,93	53,47
13	Recife (PE)	6.740	1.473.527	405.544	0,72	81,39
14	Mauá (SP)	6.241	391.230	110.364	0,67	36,18
15	Poá (SP)	5.986	103.740	28.086	0,66	27,27
16	Jandira (SP)	5.903	103.693	28.589	0,68	29,84
17	Belford Roxo (RJ)	5.802	464.497	139.430	0,51	15,35
18	Ferraz de Vasconcelos (SP)	5.677	161.248	43.130	0,58	22,62
19	Rio de Janeiro (RJ)	4.755	6.010.839	1.978.839	0,97	83,33
20	Natal (RN)	4.445	755.145	199.770	0,67	42,47
21	Vitória (ES)	4.146	305.925	93.841	1,08	68,16
22	Curitiba (PR)	3.941	1.697.811	529.467	1,15	58,68
23	Itaquaquecetuba (SP)	3.871	317.106	83.258	0,54	28,14
24	Santo André (SP)	3.781	662.419	197.535	0,97	49,59
25	Guarulhos (SP)	3.742	1.188.882	333.886	0,74	35,16
26	Barueri (SP)	3.731	239.954	66.187	0,77	45,72
27	São Gonçalo (RJ)	3.728	936.353	295.161	0,62	20,81
28	Niterói (RJ)	3.559	468.891	156.890	1,17	69,69
29	Bayeux (PB)	3.344	91.642	22.207	0,28	12,53
30	Embu (SP)	3.259	228.727	61.274	0,59	30,51

RANKING - IPC PER CAPITA

	MUNICÍPIO (UF)	IPC PER CAPITA (2)	IPC (1)	POPULAÇÃO (1)	DOMICÍLIOS (1)	TELEDENSIDADE (3)
1	Águas de São Pedro (SP)	1,45	0,00 (4)	1.958	671	126,76
2	Florianópolis (SC)	1,40	0,53	377.749	123.774	65,36
3	São Caetano do Sul (SP)	1,35	0,19	136.358	43.744	58,43
4	Porto Alegre (RS)	1,32	1,86	1.404.686	473.303	63,92
5	Santos (SP)	1,30	0,54	418.169	135.896	66,63
6	Balneário Camboriú (SC)	1,24	0,11	87.020	29.132	54,6
7	Niterói (RJ)	1,17	0,55	468.891	156.890	69,69
8	Curitiba (PR)	1,15	1,96	1.697.811	529.467	58,68
9	Santana de Parnaíba (SP)	1,11	0,10	90.019	24.033	36,94
10	Vinhedo (SP)	1,11	0,06	52.766	14.920	45,44
11	Campinas (SP)	1,10	1,12	1.018.880	309.365	55,11
12	Vitória (ES)	1,08	0,33	305.925	93.841	68,16
13	São Paulo (SP)	1,03	11,09	10.753.758	3.196.631	59,03
14	Ribeirão Preto (SP)	1,02	0,55	535.025	159.409	54,32
15	Jundiaí (SP)	1,00	0,34	337.252	100.091	48,42
16	Valinhos (SP)	0,98	0,09	89.114	25.968	43,03
17	Caxias do Sul (RS)	0,97	0,38	388.855	122.815	55,13
18	São José do Rio Preto (SP)	0,97	0,38	389.926	121.967	53,04
19	Americana (SP)	0,97	0,19	194.287	57.940	37,42
20	São B. do Campo (SP)	0,97	0,74	758.657	221.714	47,47
21	Rio de Janeiro (RJ)	0,97	5,82	6.010.839	1.978.839	83,33
22	Santo André (SP)	0,97	0,64	662.419	197.535	49,59
23	São José (SC)	0,94	0,18	188.724	58.345	36,95
24	Blumenau (SC)	0,94	0,27	282.051	87.132	54,3
25	Maringá (PR)	0,94	0,29	308.275	94.470	70,03
26	Bauru (SP)	0,93	0,32	338.423	100.470	48,75
27	Belo Horizonte (MG)	0,93	2,16	2.327.092	688.633	53,47
28	Araraquara (SP)	0,92	0,18	191.919	58.454	47,88
29	Bento Gonçalves (RS)	0,92	0,09	98.610	30.556	42,33
30	Piracicaba (SP)	0,92	0,32	349.670	102.058	44,38

(1) **Fonte**: Brasil em Foco 2004, Target (www.targetmark.com.br). O IPC (Índice Potencial de Consumo) indica a porcentagem representada pelo município no consumo total nacional (arredondado).
(2) IPC per Capita: Índice Potencial de Consumo ponderado pelo número de habitante do município. O valor equivale ao poder de compra hipotético de cada um milhão de habitantes da localidade, expresso em percentual do potencial de consumo nacional.
(3) Acessos telefônicos fixos instalados por cem habitantes. Calculado pela divisão do número de acessos fixos pela população total do município, incluindo a área rural. Fonte: Anatel e Brasil em Foco 2004. (4) Arredondado. Valor real = 0,002839.

PRESENÇA DOS PRINCIPAIS GRUPOS

As áreas de atuação das operadoras fixas e celulares*

AMAZÔNIA CELULAR | TELEMIG CELULAR

BRASIL TELECOM

CTBC (1)

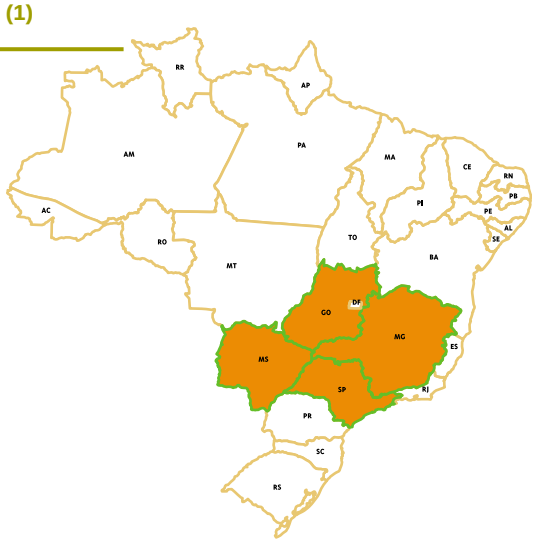

INTELIG

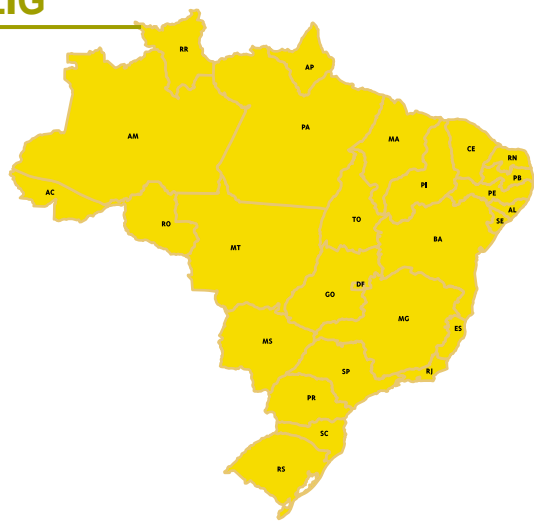

GVT (2)

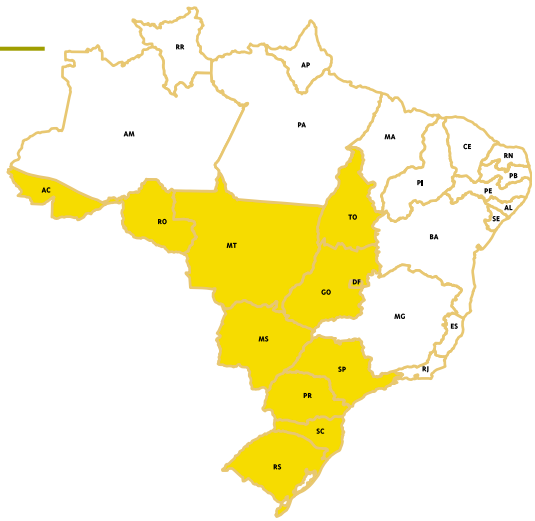

TELMEX | CLARO

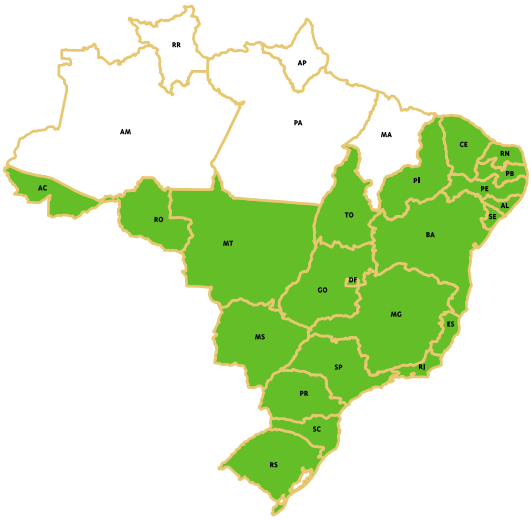

TELMEX | EMBRATEL

TELEMAR

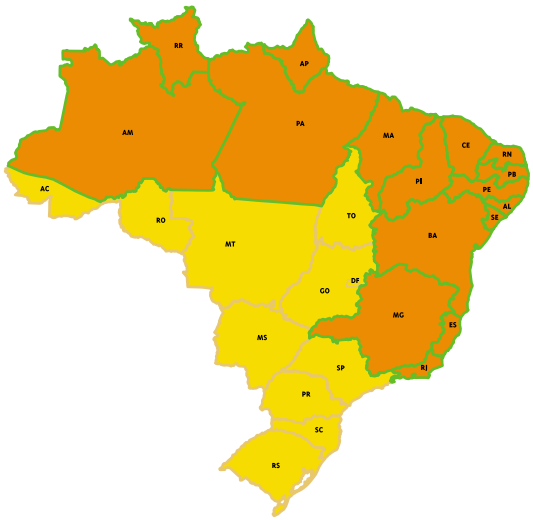

TELECOM ITALIA

TELEFÔNICA | PORTUGAL TELECOM

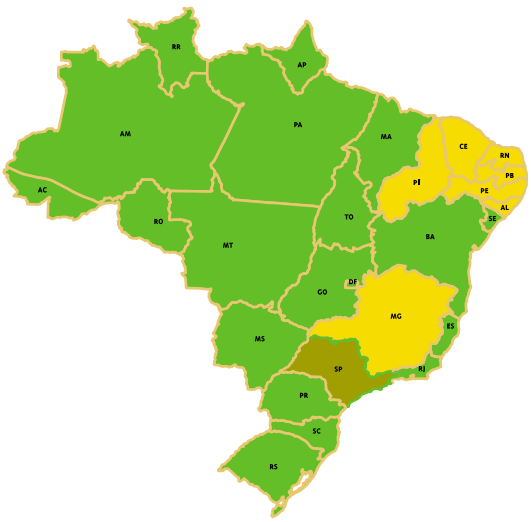

- Concessão de telefonia local
- Autorização de telefonia local
- Telefonia móvel
- Concessão de telefonia fixa + telefonia móvel

* Veja tabela na página 32 para mais detalhes.

(1) A CTBC atua em algumas cidades de SP, MG, MS e GO, não em toda a área demarcada.

(2) No Estado de SP, a autorização é apenas para a área 11 (Grande São Paulo)

Fonte: Anatel e Teletime